Филиал публично-правовой компании "Роскадастр" по Новосибирской области
полное наименование органа регистрации прав

Выписка из Единого государственного реестра недвижимости об объекте недвижимости

Сведения о характеристиках объекта недвижимости

На основании запроса от 28.03.2023, поступившего на рассмотрение 28.03.2023, сообщаем, что согласно записям Единого государственного реестра недвижимости:

Раздел 1 Лист 1

Земельный участок
вид объекта недвижимости

Лист № 1 раздела 1	Всего листов раздела 1: 3	Всего разделов: 8	Всего листов выписки: 20

28.03.2023г. № КУВИ-001/2023-72799820	
Кадастровый номер:	54:32:010333:26
Номер кадастрового квартала:	54:32:010333
Дата присвоения кадастрового номера:	27.01.1997

Ранее присвоенный государственный учетный номер:	данные отсутствуют
Местоположение:	обл. Новосибирская, г. Бердск, ул. Лунная, 3
Площадь:	12454
Кадастровая стоимость, руб.:	20043352.4
Кадастровые номера расположенных в пределах земельного участка объектов недвижимости:	данные отсутствуют
Кадастровые номера объектов недвижимости, из которых образован объект недвижимости:	данные отсутствуют
Кадастровые номера образованных объектов недвижимости:	данные отсутствуют
Категория земель:	Земли населенных пунктов
Виды разрешенного использования:	для эксплуатации здания детского сада №28 и здания склада
Сведения о кадастровом инженере:	данные отсутствуют
Сведения о лесах, водных объектах и об иных природных объектах, расположенных в пределах земельного участка:	данные отсутствуют
Сведения о том, что земельный участок полностью расположен в границах зоны с особыми условиями использования территории, территории объекта культурного наследия, публичного сервитута:	данные отсутствуют
Сведения о том, что земельный участок расположен в границах особой экономической зоны, территории опережающего социально-экономического развития, зоны территориального развития в Российской Федерации, игорной зоны:	данные отсутствуют

полное наименование должности	подпись	инициалы, фамилия

М.П.

Земельный участок
вид объекта недвижимости

Лист № 2 раздела 1	Всего листов раздела 1: 3	Всего разделов: 8	Всего листов выписки: 20

28.03.2023г. № КУВИ-001/2023-72799820	
Кадастровый номер:	54:32:010333:26

Сведения о том, что земельный участок расположен в границах особо охраняемой природной территории, охотничьих угодий, лесничеств:	данные отсутствуют
Сведения о результатах проведения государственного земельного надзора:	данные отсутствуют
Сведения о расположении земельного участка в границах территории, в отношении которой утвержден проект межевания территории:	данные отсутствуют
Условный номер земельного участка:	данные отсутствуют
Сведения о принятии акта и (или) заключении договора, предусматривающих предоставление в соответствии с земельным законодательством исполнительным органом государственным органом власти или органом местного самоуправления, находящегося в государственной или муниципальной собственности земельного участка для строительства наемного дома социального использования или наемного дома коммерческого использования:	данные отсутствуют
Сведения о том, что земельный участок или земельные участки образованы на основании решения об изъятии земельного участка и (или) расположенного на нем объекта недвижимости для государственных или муниципальных нужд:	данные отсутствуют
Сведения о том, что земельный участок образован из земель или земельного участка, государственная собственность на которые не разграничена:	данные отсутствуют
Сведения о наличии земельного спора о местоположении границ земельных участков:	данные отсутствуют
Статус записи об объекте недвижимости:	Сведения об объекте недвижимости имеют статус "актуальные, ранее учтенные"
Особые отметки:	Сведения об ограничениях права на объект недвижимости, обременениях данного объекта, не зарегистрированных в реестре прав, ограничений прав и обременений недвижимого имущества: вид ограничения (обременения): прочие ограничения прав и обременения объекта недвижимости; срок действия не установлен; реквизиты документа-основания: заявка о внесении изменений (дополнений) в сведения государственного земельного кадастра от 19.07.2005 № 32/05-612 выдан: Бердский филиал ФГУ ЗКП по НСО. вид ограничения (обременения): прочие ограничения прав и обременения объекта недвижимости; срок действия не установлен; реквизиты документа-основания:

полное наименование должности	подпись	инициалы, фамилия

М.П.

Земельный участок
вид объекта недвижимости

Лист № 3 раздела 1	Всего листов раздела 1: 3	Всего разделов: 8	Всего листов выписки: 20

28.03.2023г. № КУВИ-001/2023-72799820	
Кадастровый номер:	54:32:010333:26
	заявка о внесении изменений (дополнений) в сведения государственного земельного кадастра от 19.07.2005 № 32/05-612 выдан: Бердский филиал ФГУ ЗКП по НСО. вид ограничения (обременения): ограничения прав на земельный участок, предусмотренные статьей 56 Земельного кодекса Российской Федерации; срок действия: с 25.02.2022; реквизиты документа-основания: постановление "О порядке установления охранных зон объектов электросетевого хозяйства и особых условий использования земельных участков, расположенных в границах таких зон" от 24.02.2009 № 160 выдан: Правительство РФ. вид ограничения (обременения): ограничения прав на земельный участок, предусмотренные статьей 56 Земельного кодекса Российской Федерации; срок действия: с 15.03.2022; реквизиты документа-основания: постановление "О порядке установления охранных зон объектов электросетевого хозяйства и особых условий использования земельных участков, расположенных в границах таких зон" от 24.02.2009 № 160 выдан: Правительство РФ. вид ограничения (обременения): ограничения прав на земельный участок, предусмотренные статьей 56 Земельного кодекса Российской Федерации; срок действия: с 21.03.2022; реквизиты документа-основания: постановление "О порядке установления охранных зон объектов электросетевого хозяйства и особых условий использования земельных участков, расположенных в границах таких зон" от 24.02.2009 № 160 выдан: Правительство РФ .
Получатель выписки:	АСТАШЕВА ЮЛИЯ АНАТОЛЬЕВНА, действующий(ая) на основании документа "" АДМИНИСТРАЦИЯ ГОРОДА БЕРДСКА

полное наименование должности	подпись	инициалы, фамилия

М.П.

Выписка из Единого государственного реестра недвижимости об объекте недвижимости

Сведения о зарегистрированных правах

Земельный участок
вид объекта недвижимости

Лист № 1 раздела 2	Всего листов раздела 2: 2	Всего разделов: 8	Всего листов выписки: 20

28.03.2023г. № КУВИ-001/2023-72799820	
Кадастровый номер:	54:32:010333:26

1	Правообладатель (правообладатели):	1.1	Муниципальное бюджетное дошкольное образовательное учреждение "Центр развития ребенка - детский сад №28 "Огонек", ИНН: 5445116376, ОГРН: 1035404727676
	Сведения о возможности предоставления третьим лицам персональных данных физического лица:	1.1.1	данные отсутствуют
2	Вид, номер, дата и время государственной регистрации права:	2.1	Постоянное (бессрочное) пользование 54-54-04/034/2012-217 13.08.2012 00:00:00
3	Сведения об осуществлении государственной регистрации сделки, права без необходимого в силу закона согласия третьего лица, органа:	3.1	данные отсутствуют
4	Ограничение прав и обременение объекта недвижимости:	не зарегистрировано	
1	Правообладатель (правообладатели):	1.2	ГОРОД БЕРДСК
	Сведения о возможности предоставления третьим лицам персональных данных физического лица:	1.2.1	данные отсутствуют
2	Вид, номер, дата и время государственной регистрации права:	2.2	Собственность 54-54-04/023/2012-281 28.05.2012 00:00:00
3	Сведения об осуществлении государственной регистрации сделки, права без необходимого в силу закона согласия третьего лица, органа:	3.2	данные отсутствуют
4	Ограничение прав и обременение объекта недвижимости:	не зарегистрировано	
5	Договоры участия в долевом строительстве:	не зарегистрировано	
6	Заявленные в судебном порядке права требования:	данные отсутствуют	
7	Сведения о возможности предоставления третьим лицам персональных данных физического лица	данные отсутствуют	
8	Сведения о возражении в отношении зарегистрированного права:	данные отсутствуют	
9	Сведения о наличии решения об изъятии объекта недвижимости для государственных и муниципальных нужд:	данные отсутствуют	

полное наименование должности	подпись	инициалы, фамилия

М.П.

Земельный участок
вид объекта недвижимости

Лист № 2 раздела 2	Всего листов раздела 2: 2	Всего разделов: 8	Всего листов выписки: 20

28.03.2023г. № КУВИ-001/2023-72799820	
Кадастровый номер:	54:32:010333:26

10	Сведения о невозможности государственной регистрации без личного участия правообладателя или его законного представителя:	данные отсутствуют
11	Правопритязания и сведения о наличии поступивших, но не рассмотренных заявлений о проведении государственной регистрации права (перехода, прекращения права), ограничения права или обременения объекта недвижимости, сделки в отношении объекта недвижимости:	отсутствуют
11	Сведения о невозможности государственной регистрации перехода, прекращения, ограничения права на земельный участок из земель сельскохозяйственного назначения:	данные отсутствуют

полное наименование должности	подпись	инициалы, фамилия

М.П.

Выписка из Единого государственного реестра недвижимости об объекте недвижимости

Описание местоположения земельного участка

Земельный участок
вид объекта недвижимости

Лист № 1 раздела 3	Всего листов раздела 3: 1	Всего разделов: 8	Всего листов выписки: 20

28.03.2023г. № КУВИ-001/2023-72799820	
Кадастровый номер:	54:32:010333:26

План (чертеж, схема) земельного участка

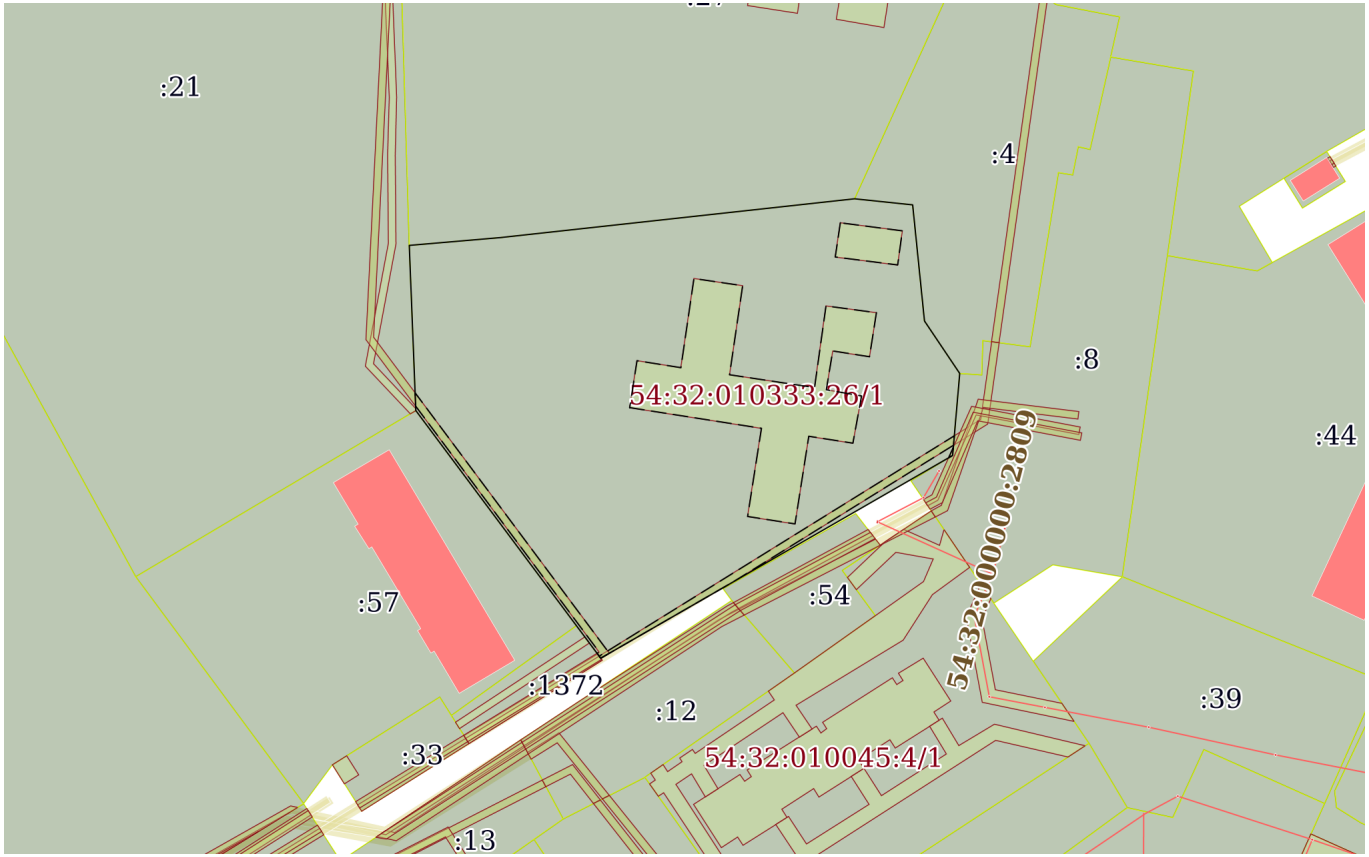

Масштаб 1:2000	Условные обозначения:		

полное наименование должности	подпись	инициалы, фамилия

М.П.

Выписка из Единого государственного реестра недвижимости об объекте недвижимости

Описание местоположения земельного участка

Земельный участок
вид объекта недвижимости

Лист № 1 раздела 3.1	Всего листов раздела 3.1: 1	Всего разделов: 8	Всего листов выписки: 20

28.03.2023г. № КУВИ-001/2023-72799820	
Кадастровый номер:	54:32:010333:26

Описание местоположения границ земельного участка							
№ п/п	Номер точки		Дирекционный угол	Горизонтальное проложение, м	Описание закрепления на местности	Кадастровые номера смежных участков	Сведения об адресах правообладателей смежных земельных участков
	начальная	конечная					
1	2	3	4	5	6	7	8
1	1.1.1	1.1.2	357°43.4`	44.32	данные отсутствуют	54:32:010045:21	Новосибирская область, город Бердск, Микрорайон, д.12; адрес отсутствует
2	1.1.2	1.1.3	85°5.9`	24.58	данные отсутствуют	54:32:010333:27	адрес отсутствует
3	1.1.3	1.1.4	83°44.7`	95.46	данные отсутствуют	54:32:010333:27	адрес отсутствует
4	1.1.4	1.1.5	95°58.6`	15.66	данные отсутствуют	54:32:010333:4	данные отсутствуют
5	1.1.5	1.1.6	174°11.2`	31.3	данные отсутствуют	54:32:010333:4	данные отсутствуют
6	1.1.6	1.1.7	146°6.8`	16.95	данные отсутствуют	54:32:010333:4	данные отсутствуют
7	1.1.7	1.1.8	184°57.7`	22.08	данные отсутствуют	54:32:010333:8	данные отсутствуют
8	1.1.8	1.1.9	240°2.8`	108.87	данные отсутствуют	данные отсутствуют	данные отсутствуют
9	1.1.9	1.1.10	323°14.2`	10.86	данные отсутствуют	54:32:010045:1372	данные отсутствуют
10	1.1.10	1.1.1	323°15.9`	72.01	данные отсутствуют	54:32:010045:57	данные отсутствуют

полное наименование должности	подпись	инициалы, фамилия

М.П.

Выписка из Единого государственного реестра недвижимости об объекте недвижимости

Описание местоположения земельного участка

Земельный участок
вид объекта недвижимости

Лист № 1 раздела 3.2	Всего листов раздела 3.2: 1	Всего разделов: 8	Всего листов выписки: 20

28.03.2023г. № КУВИ-001/2023-72799820	
Кадастровый номер:	54:32:010333:26

Сведения о характерных точках границы земельного участка				
Система координат МСК НСО, зона 4				
Номер точки	Координаты, м		Описание закрепления на местности	Средняя квадратичная погрешность определения координат характерных точек границ земельного участка, м
	X	Y		
1	2	3	4	5
1	456819.11	4206472.51	-	0.1
2	456863.4	4206470.75	-	0.1
3	456865.5	4206495.24	-	0.1
4	456875.9	4206590.13	-	0.1
5	456874.27	4206605.7	-	0.1
6	456843.13	4206608.87	-	0.1
7	456829.06	4206618.32	-	0.3
8	456807.06	4206616.41	-	0.3
9	456752.7	4206522.08	-	0.1
10	456761.4	4206515.58	-	0.1
1	456819.11	4206472.51	-	0.1

полное наименование должности	подпись	инициалы, фамилия

М.П.

Выписка из Единого государственного реестра недвижимости об объекте недвижимости

Сведения о частях земельного участка

Земельный участок
вид объекта недвижимости

Лист № 1 раздела 4	Всего листов раздела 4: 5	Всего разделов: 8	Всего листов выписки: 20

28.03.2023г. № КУВИ-001/2023-72799820	
Кадастровый номер:	54:32:010333:26

План (чертеж, схема) части земельного участка	Учетный номер части: 54:32:010333:26/1

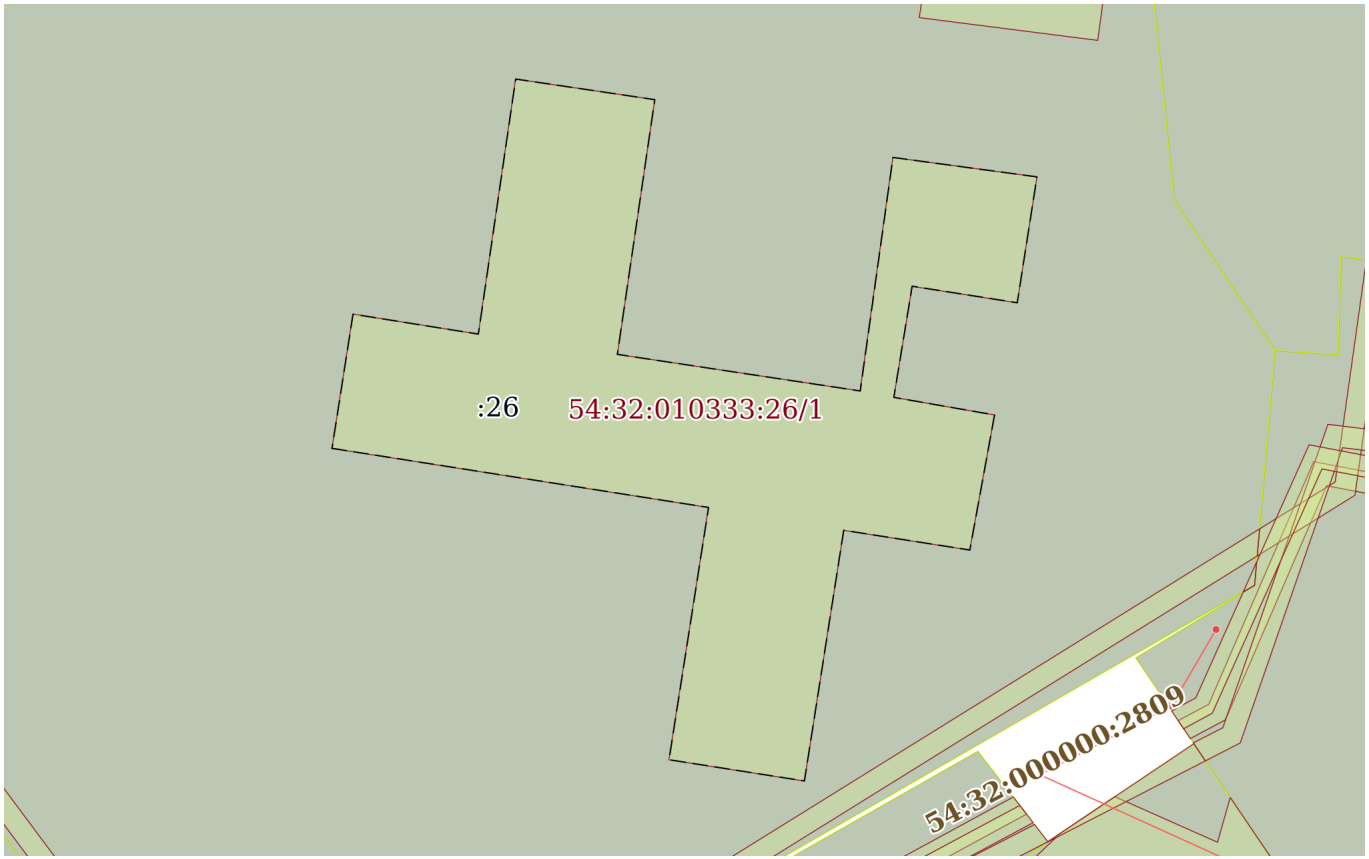

Масштаб 1:700	Условные обозначения:		

полное наименование должности	подпись	инициалы, фамилия

М.П.

Земельный участок
вид объекта недвижимости

Лист № 2 раздела 4	Всего листов раздела 4: 5	Всего разделов: 8	Всего листов выписки: 20

28.03.2023г. № КУВИ-001/2023-72799820	
Кадастровый номер:	54:32:010333:26

План (чертеж, схема) части земельного участка	Учетный номер части: 54:32:010333:26/2

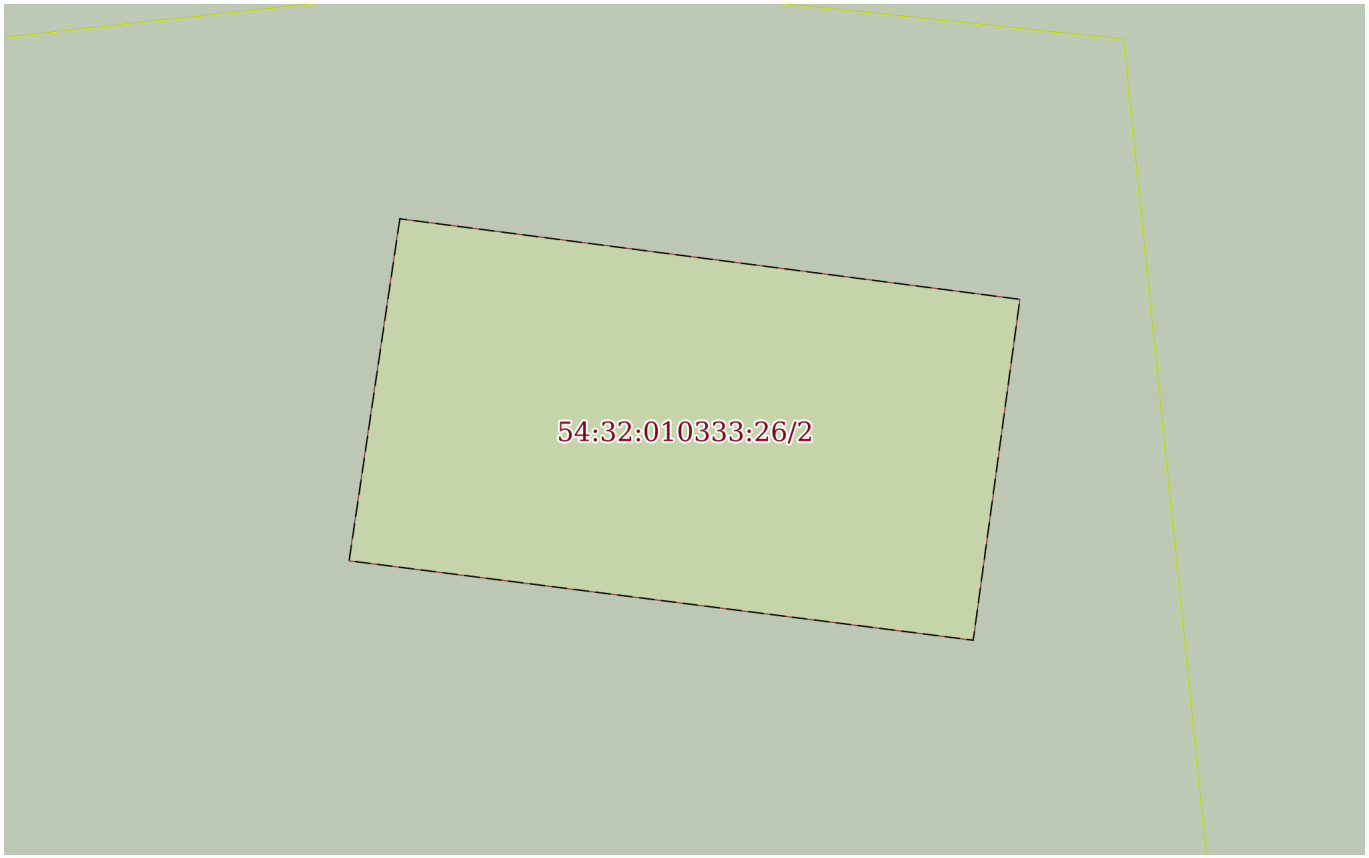

Масштаб 1:200	Условные обозначения:		

полное наименование должности	подпись	инициалы, фамилия

М.П.

Земельный участок
вид объекта недвижимости

Лист № 3 раздела 4	Всего листов раздела 4: 5	Всего разделов: 8	Всего листов выписки: 20

28.03.2023г. № КУВИ-001/2023-72799820	
Кадастровый номер:	54:32:010333:26

План (чертеж, схема) части земельного участка	Учетный номер части: 54:32:010333:26/3

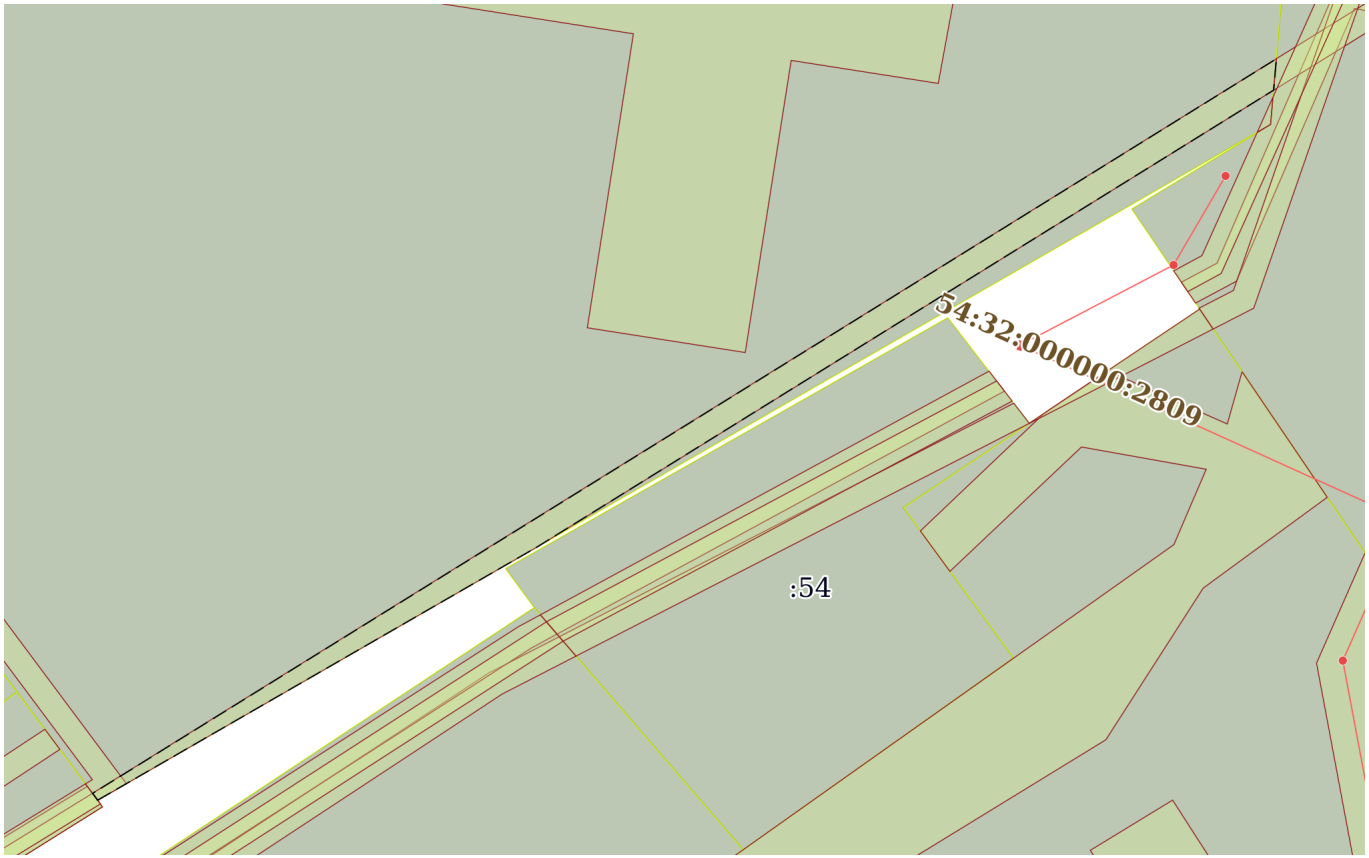

Масштаб 1:600	Условные обозначения:		

полное наименование должности	подпись	инициалы, фамилия

М.П.

Земельный участок
вид объекта недвижимости

Лист № 4 раздела 4	Всего листов раздела 4: 5	Всего разделов: 8	Всего листов выписки: 20

28.03.2023г. № КУВИ-001/2023-72799820	
Кадастровый номер:	54:32:010333:26

План (чертеж, схема) части земельного участка	Учетный номер части: 54:32:010333:26/4

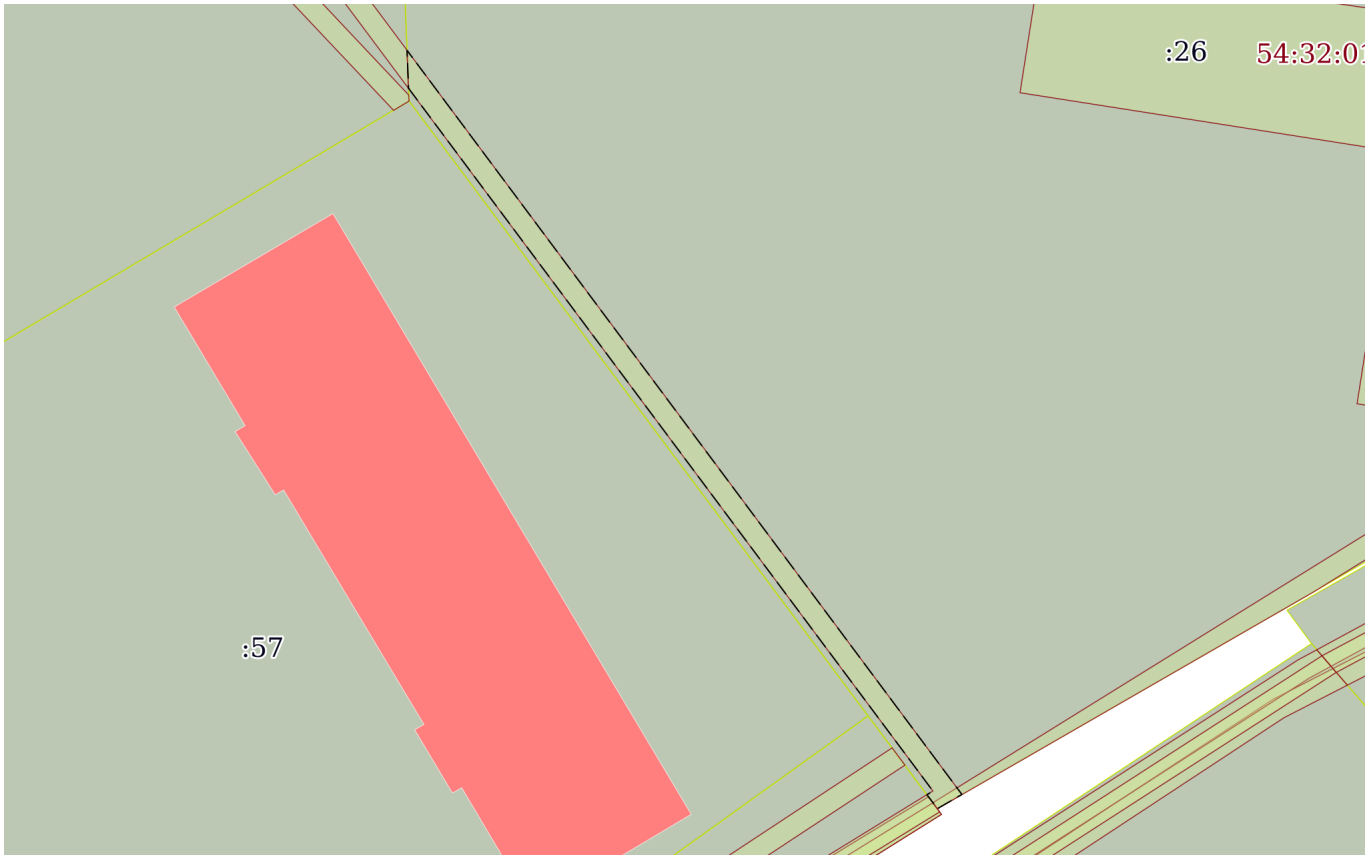

Масштаб 1:700	Условные обозначения:		

полное наименование должности	подпись	инициалы, фамилия

М.П.

Земельный участок
вид объекта недвижимости

Лист № 5 раздела 4	Всего листов раздела 4: 5	Всего разделов: 8	Всего листов выписки: 20

28.03.2023г. № КУВИ-001/2023-72799820	
Кадастровый номер:	54:32:010333:26

План (чертеж, схема) части земельного участка	Учетный номер части: 54:32:010333:26/5

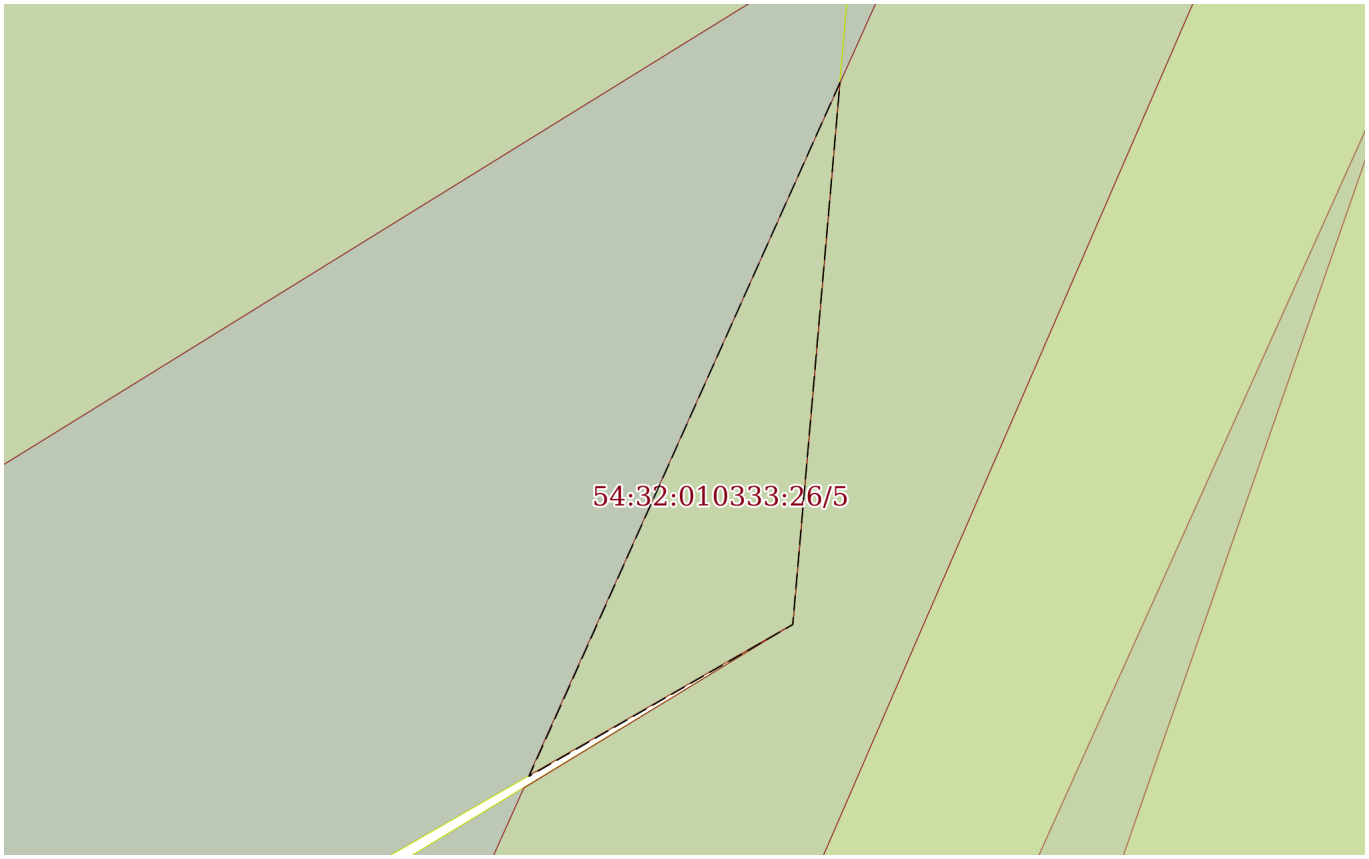

Масштаб 1:30	Условные обозначения:		

полное наименование должности	подпись	инициалы, фамилия

М.П.

Выписка из Единого государственного реестра недвижимости об объекте недвижимости

Сведения о частях земельного участка

Земельный участок
вид объекта недвижимости

Лист № 1 раздела 4.1	Всего листов раздела 4.1: 2	Всего разделов: 8	Всего листов выписки: 20

28.03.2023г. № КУВИ-001/2023-72799820	
Кадастровый номер:	54:32:010333:26

Учетный номер части	Площадь, м2	Содержание ограничения в использовании или ограничения права на объект недвижимости или обременения объекта недвижимости
1	2	3
54:32:010333:26/1	1611.82	вид ограничения (обременения): прочие ограничения прав и обременения объекта недвижимости; Срок действия: не установлен; реквизиты документа-основания: заявка о внесении изменений (дополнений) в сведения государственного земельного кадастра от 19.07.2005 № 32/05-612 выдан: Бердский филиал ФГУ ЗКП по НСО; Содержание ограничения (обременения): Обременение: Земельный участок занят объектом недвижимости (здание детского сада)
54:32:010333:26/2	155.43	вид ограничения (обременения): прочие ограничения прав и обременения объекта недвижимости; Срок действия: не установлен; реквизиты документа-основания: заявка о внесении изменений (дополнений) в сведения государственного земельного кадастра от 19.07.2005 № 32/05-612 выдан: Бердский филиал ФГУ ЗКП по НСО; Содержание ограничения (обременения): Обременение: Земельный участок занят объектом недвижимости (склад)
54:32:010333:26/3	197	вид ограничения (обременения): ограничения прав на земельный участок, предусмотренные статьей 56 Земельного кодекса Российской Федерации; Срок действия: не установлен; реквизиты документа-основания: постановление "О порядке установления охранных зон объектов электросетевого хозяйства и особых условий использования земельных участков, расположенных в границах таких зон" от 24.02.2009 № 160 выдан: Правительство РФ; Содержание ограничения (обременения): Ограничения использования объектов недвижимости в границах охранной зоны линии электропередач установлены в соответствии с п.п. 8-15 «Правил установления охранных зон объектов электросетевого хозяйства и особых условий использования земельных участков, расположенных в границах таких зон», утвержденных Постановлением Правительства РФ № 160 от 24.02.2009 г. «О порядке установления охранных зон объектов электросетевого хозяйства и особых условий использования земельных участков, расположенных в границах таких зон»; охранная зона установлена бессрочно; Реестровый номер границы: 54:32-6.805; Вид объекта реестра границ: Зона с особыми условиями использования территории; Вид зоны по документу: Охранная зона КЛ-10 (ААШВ95) 1,030 ТП-166 до ТП-82; Тип зоны: Охранная зона инженерных коммуникаций; Номер: б/н
54:32:010333:26/4	172	вид ограничения (обременения): ограничения прав на земельный участок, предусмотренные статьей 56 Земельного кодекса Российской Федерации; Срок действия: не установлен; реквизиты документа-основания: постановление "О порядке установления охранных зон объектов электросетевого хозяйства и особых условий использования земельных участков, расположенных в границах таких зон" от 24.02.2009 № 160 выдан: Правительство РФ; Содержание ограничения (обременения):

полное наименование должности	подпись	инициалы, фамилия

М.П.

Земельный участок
вид объекта недвижимости

Лист № 2 раздела 4.1	Всего листов раздела 4.1: 2	Всего разделов: 8	Всего листов выписки: 20

28.03.2023г. № КУВИ-001/2023-72799820	
Кадастровый номер:	54:32:010333:26

		Ограничения использования объектов недвижимости в границах охранной зоны линии электропередач установлены в соответствии с п.п. 8-15 «Правил установления охранных зон объектов электросетевого хозяйства и особых условий использования земельных участков, расположенных в границах таких зон», утвержденных Постановлением Правительства РФ № 160 от 24.02.2009 г. «О порядке установления охранных зон объектов электросетевого хозяйства и особых условий использования земельных участков, расположенных в границах таких зон»; охранная зона установлена бессрочно; Реестровый номер границы: 54:32-6.887; Вид объекта реестра границ: Зона с особыми условиями использования территории; Вид зоны по документу: Охранная зона КЛ-10 (ААШВ95) 0,800 ТП-81 до ТП-166; Тип зоны: Охранная зона инженерных коммуникаций; Номер: б/н
54:32:010333:26/5	1	вид ограничения (обременения): ограничения прав на земельный участок, предусмотренные статьей 56 Земельного кодекса Российской Федерации; Срок действия: не установлен; реквизиты документа-основания: постановление "О порядке установления охранных зон объектов электросетевого хозяйства и особых условий использования земельных участков, расположенных в границах таких зон" от 24.02.2009 № 160 выдан: Правительство РФ ; Содержание ограничения (обременения): Ограничения использования объектов недвижимости в границах охранной зоны линии электропередач установлены в соответствии с п.п. 8-15 «Правил установления охранных зон объектов электросетевого хозяйства и особых условий использования земельных участков, расположенных в границах таких зон», утвержденных Постановлением Правительства РФ № 160 от 24.02.2009 г. «О порядке установления охранных зон объектов электросетевого хозяйства и особых условий использования земельных участков, расположенных в границах таких зон»; охранная зона установлена бессрочно; Реестровый номер границы: 54:32-6.1178; Вид объекта реестра границ: Зона с особыми условиями использования территории; Вид зоны по документу: Охранная зона КЛ-04 (ААБ 3х95, АПБШВ 3х150+1х70) 0,23 от ТП-166 до ВРУ ж. д. Рогачёва 14; Тип зоны: Охранная зона инженерных коммуникаций; Номер: б/н

полное наименование должности	подпись	инициалы, фамилия

М.П.

Выписка из Единого государственного реестра недвижимости об объекте недвижимости

Сведения о частях земельного участка

Земельный участок
вид объекта недвижимости

Лист № 1 раздела 4.2	Всего листов раздела 4.2: 5	Всего разделов: 8	Всего листов выписки: 20

28.03.2023г. № КУВИ-001/2023-72799820	
Кадастровый номер:	54:32:010333:26

Сведения о характерных точках границы части (частей) земельного участка				
Учетный номер части: 54:32:010333:26/1				
Система координат МСК НСО, зона 4				
Номер точки	Координаты, м		Описание закрепления на местности	Средняя квадратичная погрешность определения координат характерных точек границ земельного участка, м
	X	Y		
1	2	3	4	5
1	456819.9	4206529.84	-	0.1
2	456814.36	4206565.17	-	0.1
3	456790.71	4206561.46	-	0.1
4	456788.72	4206574.16	-	0.1
5	456812.22	4206577.85	-	0.1
6	456810.37	4206589.68	-	0.1
7	456823.03	4206592	-	0.1
8	456824.68	4206582.55	-	0.1
9	456835.1	4206584.27	-	0.1
10	456833.55	4206594.13	-	0.1
11	456845.35	4206595.98	-	0.1
12	456847.17	4206582.47	-	0.1
13	456825.28	4206579.4	-	0.1
14	456828.71	4206556.61	-	0.1
15	456852.59	4206560.12	-	0.1
16	456854.52	4206547.07	-	0.1
17	456830.61	4206543.57	-	0.1
18	456832.48	4206531.81	-	0.1
1	456819.9	4206529.84	-	0.1

полное наименование должности	подпись	инициалы, фамилия

М.П.

Земельный участок
вид объекта недвижимости

Лист № 2 раздела 4.2	Всего листов раздела 4.2: 5	Всего разделов: 8	Всего листов выписки: 20

28.03.2023г. № КУВИ-001/2023-72799820	
Кадастровый номер:	54:32:010333:26

Сведения о характерных точках границы части (частей) земельного участка				
Учетный номер части: 54:32:010333:26/2				
Система координат МСК НСО, зона 4				
Номер точки	Координаты, м		Описание закрепления на местности	Средняя квадратичная погрешность определения координат характерных точек границ земельного участка, м
	X	Y		
1	2	3	4	5
1	456869.46	4206586.31	-	0.1
2	456867.3	4206602.93	-	0.1
3	456858.16	4206601.68	-	0.1
4	456860.29	4206584.95	-	0.1
1	456869.46	4206586.31	-	0.1

полное наименование должности	подпись	инициалы, фамилия

М.П.

Земельный участок
вид объекта недвижимости

Лист № 3 раздела 4.2	Всего листов раздела 4.2: 5	Всего разделов: 8	Всего листов выписки: 20

28.03.2023г. № КУВИ-001/2023-72799820	
Кадастровый номер:	54:32:010333:26

Сведения о характерных точках границы части (частей) земельного участка				
Учетный номер части: 54:32:010333:26/3				
Система координат				
Номер точки	Координаты, м		Описание закрепления на местности	Средняя квадратичная погрешность определения координат характерных точек границ земельного участка, м
	X	Y		
1	2	3	4	5
1	456752.7	4206522.08	-	-
2	456753.25	4206521.67	-	-
3	456754.53	4206523.75	-	-
4	456812.34	4206616.87	-	-
5	456809.82	4206616.65	-	-
6	456773.07	4206557.42	-	-
1	456752.7	4206522.08	-	-

полное наименование должности	подпись	инициалы, фамилия

М.П.

Земельный участок
вид объекта недвижимости

Лист № 4 раздела 4.2	Всего листов раздела 4.2: 5	Всего разделов: 8	Всего листов выписки: 20

28.03.2023г. № КУВИ-001/2023-72799820	
Кадастровый номер:	54:32:010333:26

Сведения о характерных точках границы части (частей) земельного участка				
Учетный номер части: 54:32:010333:26/4				
Система координат				
Номер точки	Координаты, м		Описание закрепления на местности	Средняя квадратичная погрешность определения координат характерных точек границ земельного участка, м
	X	Y		
1	2	3	4	5
1	456820.31	4206472.46	-	-
2	456823.87	4206472.32	-	-
3	456754.03	4206524.38	-	-
4	456752.7	4206522.08	-	-
5	456754.01	4206521.1	-	-
6	456754.35	4206521.66	-	-
1	456820.31	4206472.46	-	-

полное наименование должности	подпись	инициалы, фамилия

М.П.

Земельный участок
вид объекта недвижимости

Лист № 5 раздела 4.2	Всего листов раздела 4.2: 5	Всего разделов: 8	Всего листов выписки: 20

28.03.2023г. № КУВИ-001/2023-72799820	
Кадастровый номер:	54:32:010333:26

Сведения о характерных точках границы части (частей) земельного участка				
Учетный номер части: 54:32:010333:26/5				
Система координат				
Номер точки	Координаты, м		Описание закрепления на местности	Средняя квадратичная погрешность определения координат характерных точек границ земельного участка, м
	X	Y		
1	2	3	4	5
1	456809.24	4206616.6	-	-
2	456807.06	4206616.41	-	-
3	456806.45	4206615.35	-	-
1	456809.24	4206616.6	-	-

полное наименование должности	подпись	инициалы, фамилия

М.П.